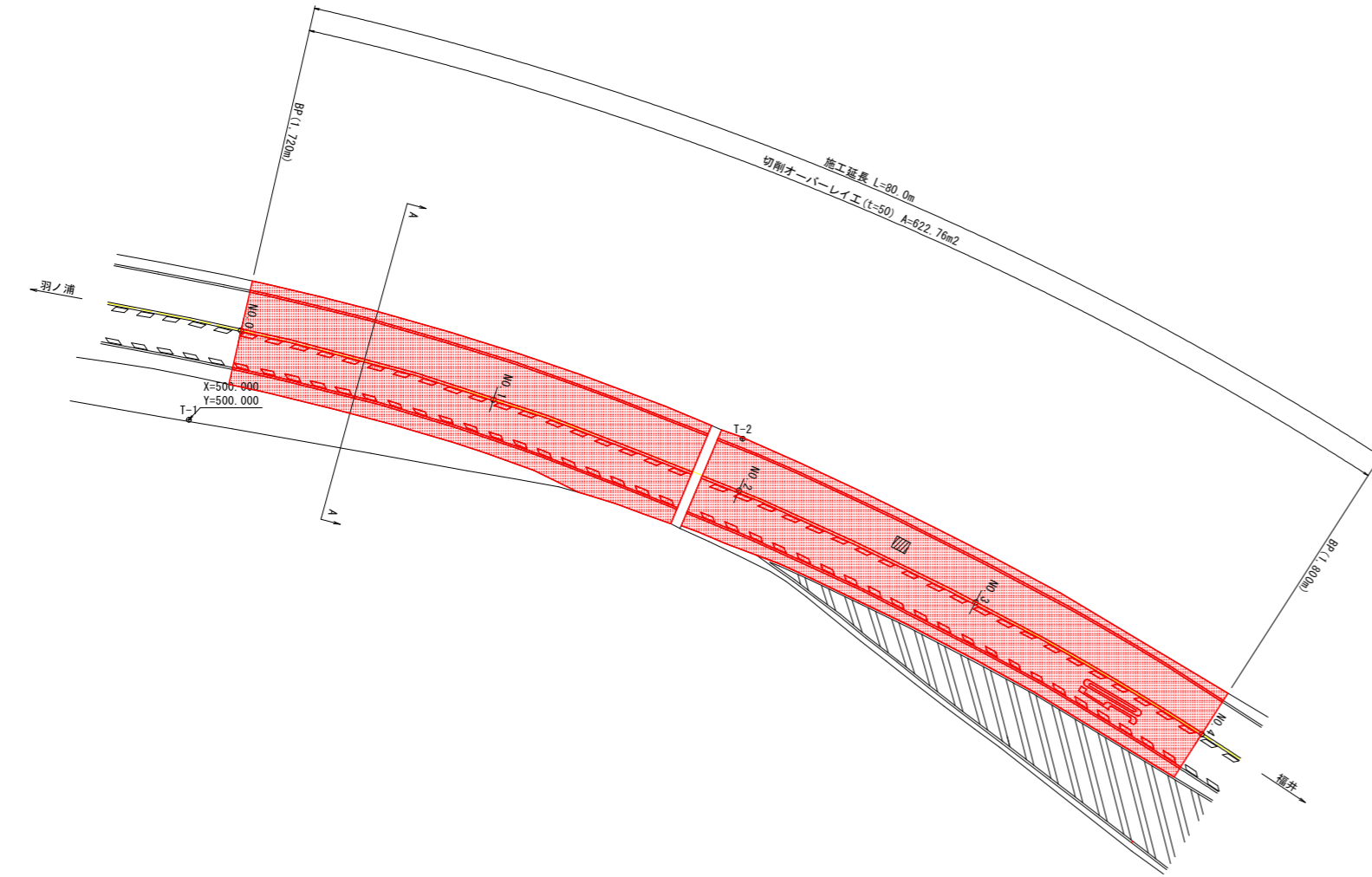


舗装補修図

県道24号(主)羽ノ浦福井線 1,720~1,800m付近

平面図

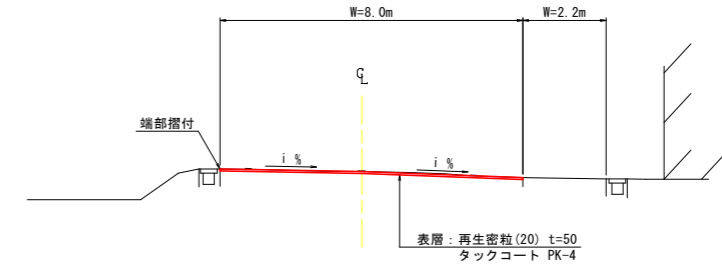
S=1/250



標準断面図

S=1/100

A-A断面



舗装構成図

S=1/20

r24-1 (1,770m付近)

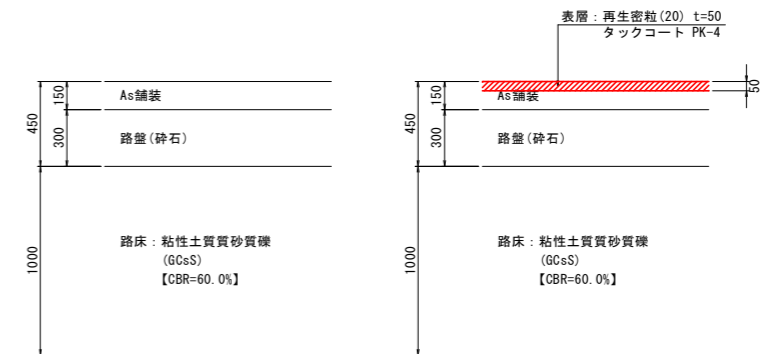
現況舗装構成

設計CBR=20%
T_w=12.8

r24-1 (1,770m付近)

計画舗装構成

交通量区分・N5, 必要T_w=15
切削オーバーレイ工 (t=50), T_w=15.3



基準点座標一覧

<任意座標系>

点名称	X	Y	備考
T-1	500.000	500.000	
T-2	457.703	498.551	

測点座標一覧

<任意座標系>

点名称	X	Y	備考
NO.0	496.026	506.815	起点
NO.1	476.744	501.530	
NO.2	457.992	494.592	
NO.3	439.914	486.053	
NO.4	422.644	475.979	終点

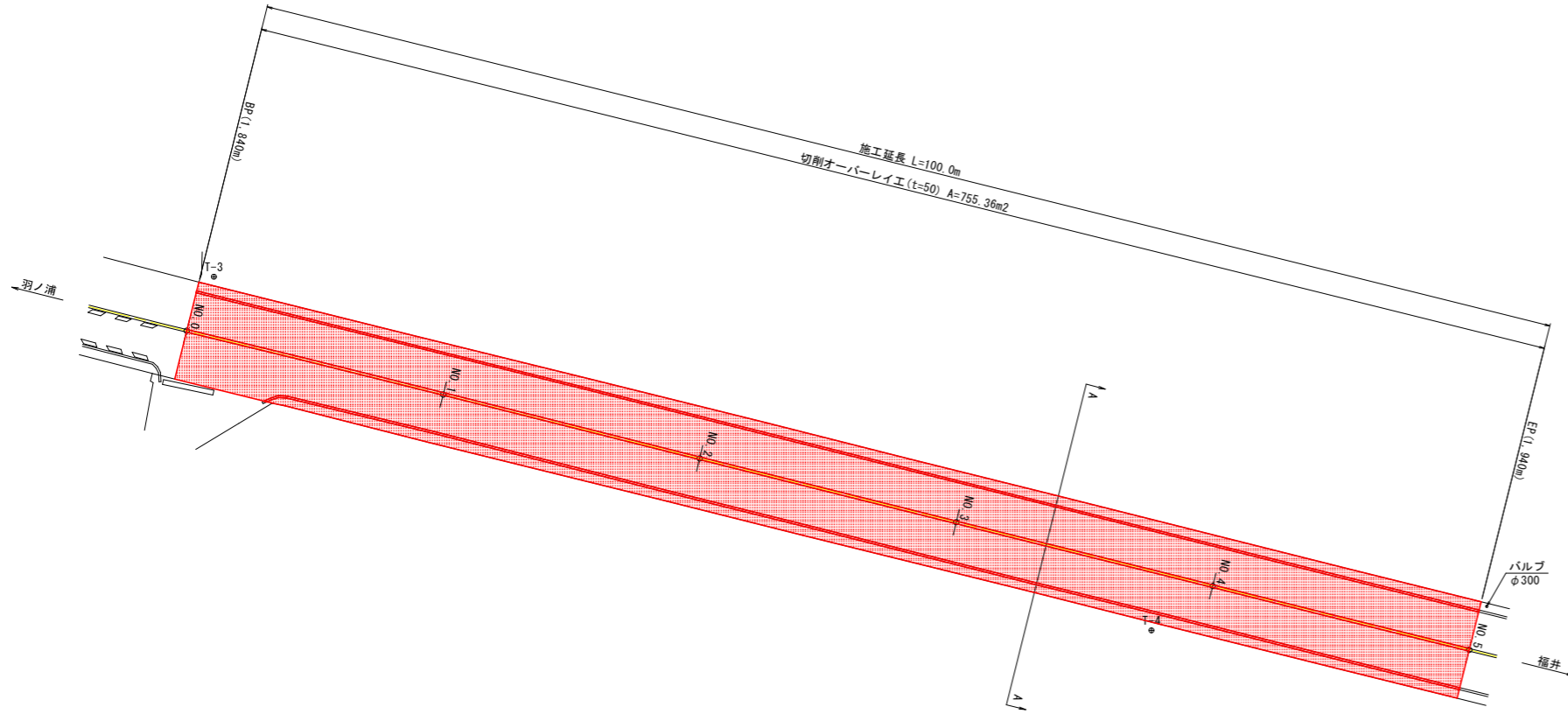
実施設計図面 (1工区)

工事名	R6阿土 羽ノ浦福井線他 阿南・桑野 舗装補修工事 (担い手確保型)		
路線名等	羽ノ浦福井線他		
工事箇所	阿南市桑野町原田他		
図面名	平面図、標準断面図、舗装構成図		
縮尺	図示	図面番号	1/3
会社名			
事業者名	徳島県南部総合県民局県土整備部<阿南>		

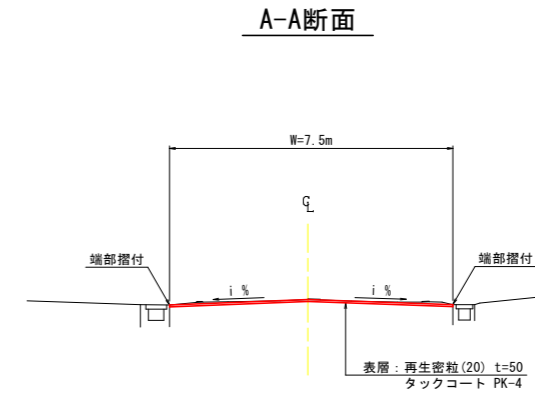
舗装補修図

県道24号(主)羽ノ浦福井線 1,840~1,940m付近

平面図
S=1/250



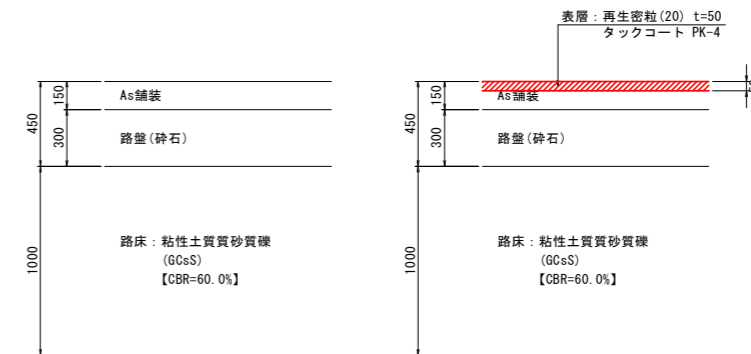
標準断面図
S=1/100



舗装構成図
S=1/20

r24-1 (1,770m付近)
現況舗装構成
 設計CBR=20%
 $T_w=12.8$

r24-1 (1,770m付近)
計画舗装構成
 交通量区分・N5, 必要 $T_w=15$
 切削オーバーレイ工 (t=50), $T_w=15.3$



基準点座標一覧 <任意座標系>

点名称	X	Y	備考
T-3	500.000	500.000	
T-4	429.065	473.244	

測点座標一覧 <任意座標系>

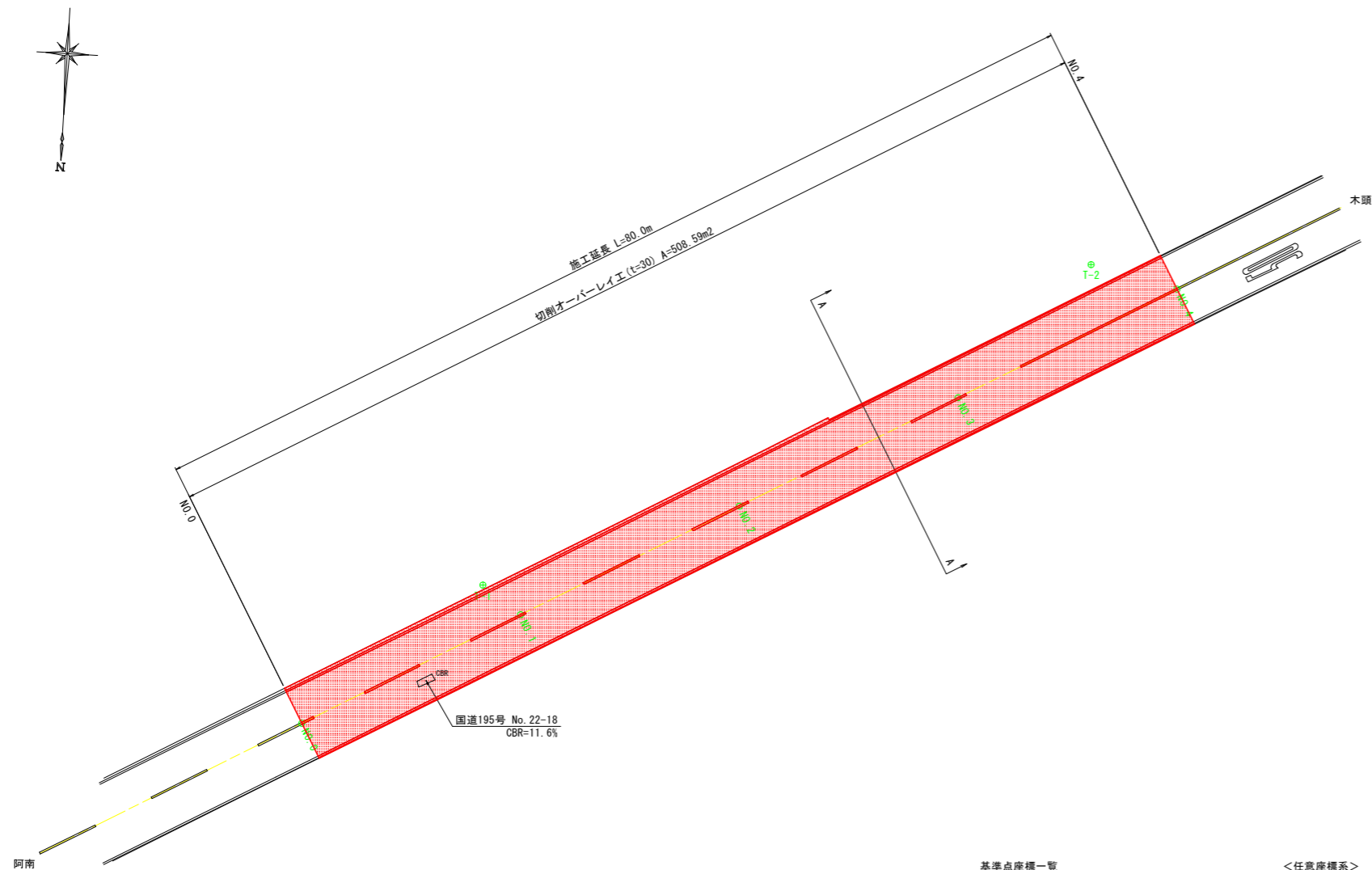
点名称	X	Y	備考
NO.0	502.060	495.909	起点
NO.1	482.651	491.081	
NO.2	463.242	486.254	
NO.3	443.834	481.427	
NO.4	424.425	476.599	
NO.5	405.016	471.772	終点

実施設計図面 (2工区)

工事名	R6阿土 羽ノ浦福井線他 阿南・桑野 舗装修繕工事 (担い手確保型)		
路線名等	羽ノ浦福井線他		
工事箇所	阿南市桑野町原田他		
図面名	平面図、標準断面図、舗装構成図		
縮尺	図示	図面番号	2 / 3
会社名			
事業者名	徳島県南部総合県民局県土整備部<阿南>		

平面図

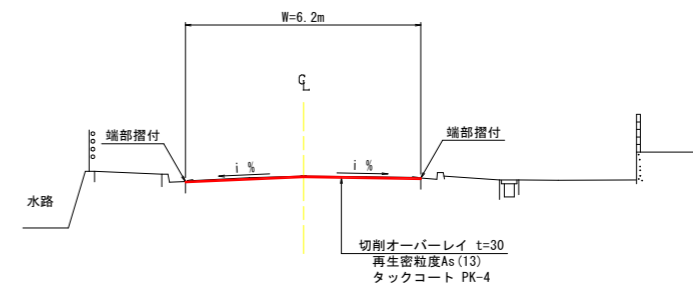
S=1/250



標準横断面

S=1/100

A-A断面



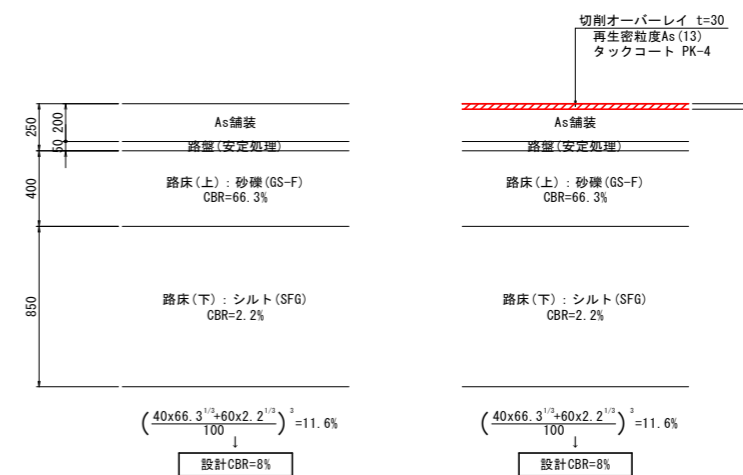
舗装構成図

S=1/20

国道195号 No.22-18 (2,490m付近) 国道195号 No.22-18 (2,490m付近)

現況舗装構成
T_{av}=16.2

計画舗装構成
交通量区分:N5, 必要T_{av}=17
切削オーバーレイ工 (t=30)



基準点座標一覧 <任意座標系>

点名称	X	Y	Z	備考
T-1	505.984	535.425	---	
T-2	479.747	485.625	---	

測点座標一覧 <任意座標系>

点名称	X	Y	Z	備考
NO.0	517.299	550.257	---	
NO.1	508.412	532.340	---	
NO.2	499.525	514.423	---	
NO.3	490.638	496.506	---	
NO.4	481.751	478.589	---	

実施設計図面 (3工区)

工事名	R6阿土 羽ノ浦福井線他 阿南・桑野 舗装修繕工事 (担い手確保型)		
路線名等	羽ノ浦福井線他		
工事箇所	阿南市桑野町原田他		
図面名	平面図、標準断面図、舗装構成図		
縮尺	図示	図面番号	3 / 3
会社名			
事業者名	徳島県南部総合県民局農土整備部<阿南>		